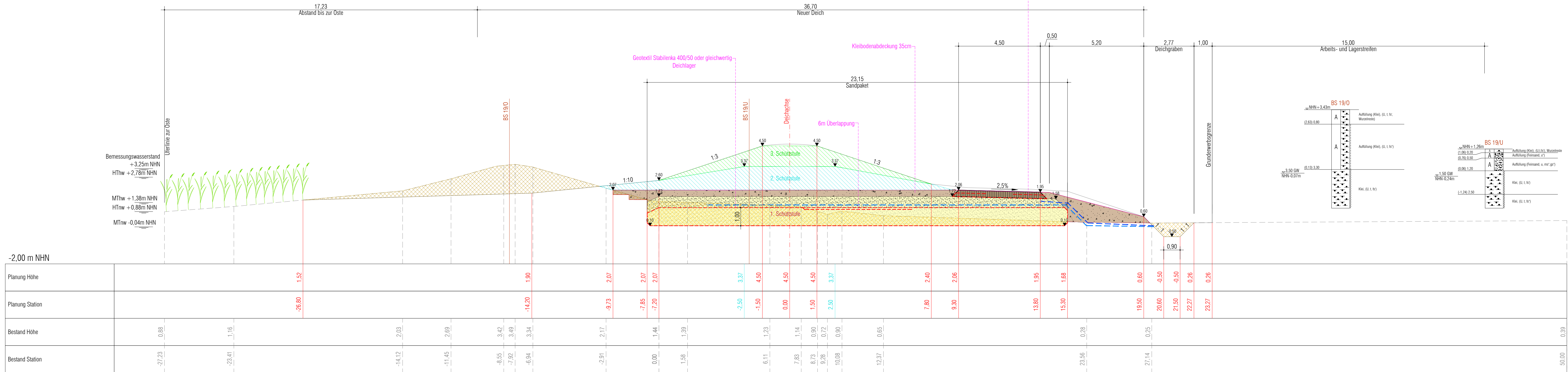
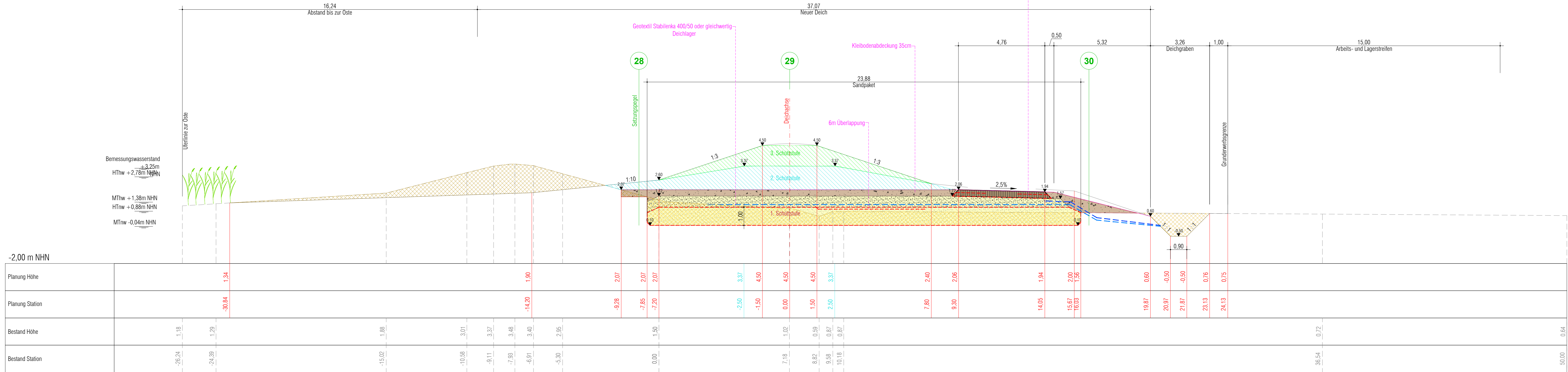












1+000
Deichachse geplant



0+950
Deichachse geplant



Zeichenerklärung			
Planung			
	Sandpaket		1. Schüttstufe
	Kleibodenabdeckung 1. Schüttstufe		2. Schüttstufe
	Schofottertragschicht		3. Schüttstufe
	Geogitter / Geotextil		Bodenabräg für Sandpaket
	Drainage		Bodenabräg für Schüttstufen 2 + 3

Index		Datum		Änderung		Gebüchert	
<div><p>Ostedeichverband Körperschaft des öffentlichen Rechts</p></div>				<div><p>CONTUR GmbH Ingenieur- und Vermessungsbüro</p><div><div>Bahnstrasse 43A 22764 Niendorf Tel: 04144 59833-0</div><div>info@contur-gmbh.de www.contur-gmbh.de</div><div>Stader Straße 34 27253 Bremerheide Tel: 04763 80943-0</div></div></div>			
<div><div><div>Aus- und Neubau des Ostedeichs im Bereich Ostdorf bis Gräpel</div></div></div>							
<div><div>AUSFÜHRUNGSPLANUNG</div></div>							
Projekt: P24-024		Vermessung: -		<div><div><div>Ausbauquerschnitt 0 + 950 Ausbauquerschnitt 1 + 000</div></div></div>			
Bearbeitet: Ringe		Aufgeblitt: -					
Gezeichnet: Steffens		Draufdruck: 08.05.2026					
				Maßstab 1 : 100		Blattnummer 5.10	